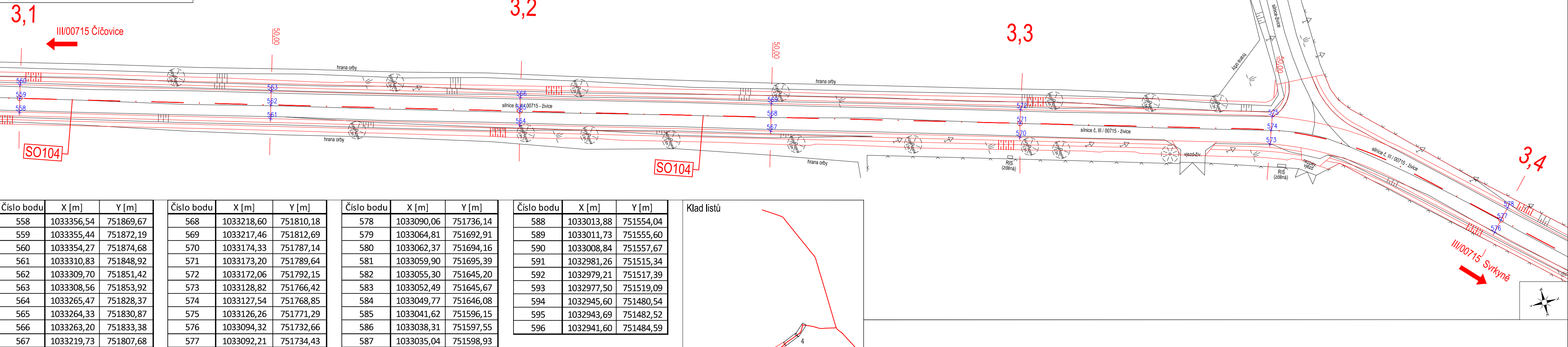
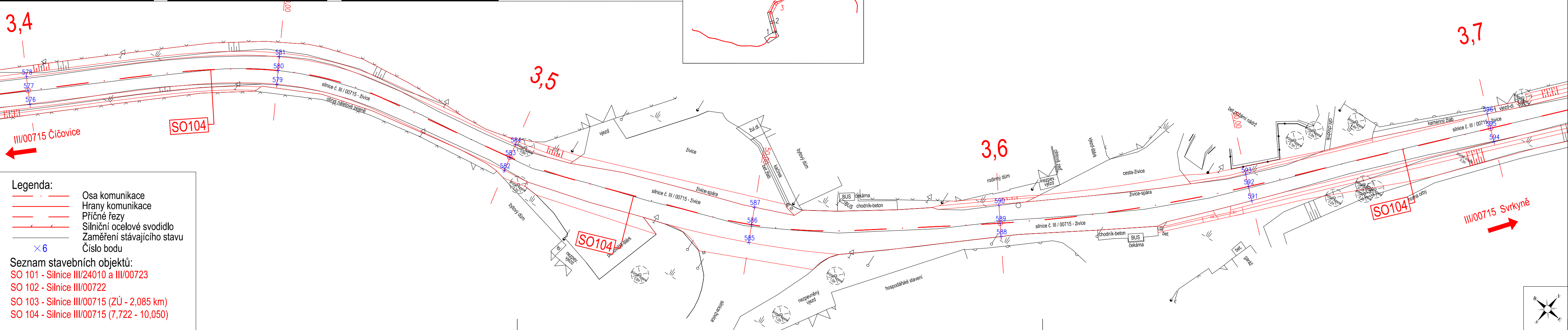
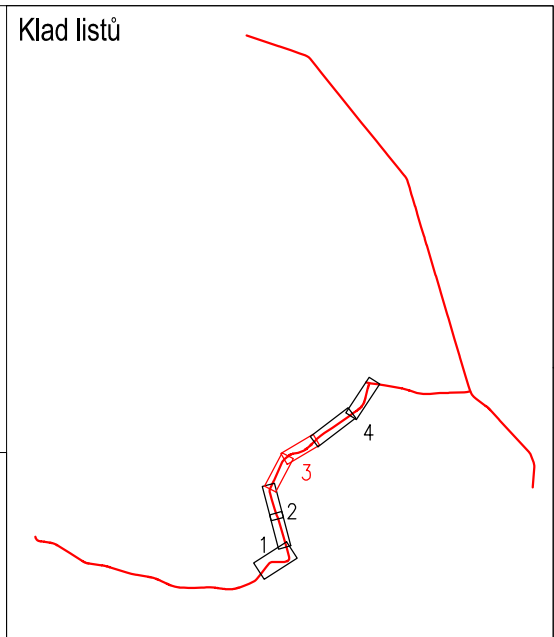


Souřadnice hlavních bodů - část 3
Silnice III/00715; km 3,100 - 3,700
M 1:500



Číslo bodu	X [m]	Y [m]	Číslo bodu	X [m]	Y [m]	Číslo bodu	X [m]	Y [m]	Číslo bodu	X [m]	Y [m]
558	1033356,54	751869,67	568	1033218,60	751810,18	578	1033090,06	751736,14	588	1033013,88	751554,04
559	1033355,44	751872,19	569	1033217,46	751812,69	579	1033064,81	751692,91	589	1033011,73	751555,60
560	1033354,27	751874,68	570	1033174,33	751787,14	580	1033062,37	751694,16	590	1033008,84	751557,67
561	1033310,83	751848,92	571	1033173,20	751789,64	581	1033059,90	751695,39	591	1032981,26	751515,34
562	1033309,70	751851,42	572	1033172,06	751792,15	582	1033055,30	751645,20	592	1032979,21	751517,39
563	1033308,56	751853,92	573	1033128,82	751766,42	583	1033052,49	751645,67	593	1032977,50	751519,09
564	1033265,47	751828,37	574	1033127,54	751768,85	584	1033049,77	751646,08	594	1032945,60	751480,54
565	1033264,33	751830,87	575	1033126,26	751771,29	585	1033041,62	751596,15	595	1032943,69	751482,52
566	1033263,20	751833,38	576	1033094,32	751732,66	586	1033038,31	751597,55	596	1032941,60	751484,59
567	1033219,73	751807,68	577	1033092,21	751734,43	587	1033035,04	751598,93			



Legenda:

Osa komunikace

Hrany komunikace

Příčné řezy

Silniční ocelové svodidlo

Zaměření stávajícího stavu

× 6

Číslo bodu

Seznam stavebních objektů:

SO 101 - Silnice III/24010 a III/00723

SO 102 - Silnice III/00722

SO 103 - Silnice III/00715 (ZÚ - 2,085 km)

SO 104 - Silnice III/00715 (7,722 - 10,050)

Č.	Datum	Popis	Vypracoval	Schválil
REVIZE				

Souřadnicový systém S-JTSK, Výškový systém BpV

Objednatel:

Středočeský kraj

Zborovská 81/11

150 21 Praha 5

Středočeský kraj

Zhotovitel:

BIM SAS4S

Vedoucí společník: SAGASTA s.r.o., Novodvorská 1010/14, 142 00 Praha 4

SAGASTA

AFRY

4roads

SATRA

SHB

Navrhl/vypracoval:	Zodpovědný projektant:	Zhotovitel:
Tereza Nová	Ing. Pavel Paška	<div><div></div><div>4roads s.r.o. Slunná 541/27 162 00 Praha 6 - Střešovice</div></div>
Technická kontrola:	Hlavní inženýr projektu:	
Ing. Jan Lambert	Ing. Jan Svoboda	

Kraj:	Středočeský	Čís.sm.obj.:	S-3645/00066001/2020
Katastrální území:	Malé Čičovice, Lichoceves, Noutonice, Svrkyně, Kamýk u Velkých Přílep, Kozinec, Holubice v Čechách, Trněný Újezd u Zákolan	Čís.akce:	20071
Akce:	III/00715 - D7 - Čičovice - III/00722 (III/00715, III/00722, III/00723, III/24010 - Letapa 7,722 - 10,050)	Datum:	02/2022
		Formát:	4xA4
		Měřítko:	1:500
Část:	SO 104 - Silnice III/00715 (7,722 - 10,050)	PDPS	
Příloha:	Souřadnice hlavních bodů - 3.část	Číslo přílohy:	D1.1.4.6.3
		Číslo kopie:	